






LEGENDA

-  HRANICA MESTA BRATISLAVA
-  OBZOROVÉ LÍNIE A HORIZONTY
-  KRAJINÁRSKE DOMINANTY A VÝHLADOVÉ BODY
-  CENTRÁ REKREÁCIE A CESTOVNÉHO RUCHU
-  KRAJINÁRSKY VÝZNAMNÉ KULTIVUJÚCE ZÁSAHY







ÚZEMIA OCHRANY PRÍRODY

-  CHRÁNENÁ KRAJINNÁ OBLASŤ
-  ÚZEMIE EURÓPSKEHO VÝZNAMU
-  RAMSARSKÁ LOKALITA
-  CHRÁNENÉ VTÁČIE ÚZEMIE
-  CHRÁNENÝ AREÁL
-  PRÍRODNÁ PAMIATKA
-  CHRÁNENÝ KRAJINNÝ PRVOK
-  NÁRODNÁ PRÍRODNÁ PAMIATKA
-  PRÍRODNÁ REZERVÁCIA
-  OCHRANNÉ PÁSMO - CHA
-  OCHRANNÉ PÁSMO - PP
-  OCHRANNÉ PÁSMO - NPP
-  OCHRANNÉ PÁSMO - PR

TURISTICKÉ A VYHLIADKOVÉ TRASY

-  TURISTICKÁ TRASA
-  MIESTNA TRASA
-  NÁUČNÝ CHODNÍK
-  ZNAČENÁ CYKLOTRASA
-  CYKLOCHODNÍK
-  TRASA BIKE PARKU

KRAJINNÁ ŠTRUKTÚRA




-  KRAJINA S PREVLÁDAJÚCIM LESNÝM HOSPODÁRSTVOM
-  KRAJINA S PREVLÁDAJÚCIM POĽNOHOSPODÁRSTVOM
-  SÍDELNÁ KRAJINA
-  TRVALÉ TRÁVNATÉ PORASTY
-  VODNÉ PLOCHY
-  VODNÉ TOKY

BODOVÉ PRVKY ÚSES





BIOKORIDOR

PLOŠNÉ PRVKY ÚSES

-  BIOCENTRUM
-  BIOCENTRUM BEZ VYMEDZENIA
-  BIOKORIDOR

CESTNÁ SIŤ

-  DIAĽNICA, RÝCHLOSTNÁ CESTA
-  CESTA 1. TRIEDY
-  CESTA 2. TRIEDY
-  CESTA 3. TRIEDY
-  ŽELEZNICE
-  LES, LESOPARK, PLOCHA S CHARAKTEROM LESA

ČÍSLO	CENTRÁ REKREÁCIE A CESTOVNÉHO RUCHU
C-1	AREÁL VODNÝCH ŠPORTOV ČUNOVO
C-2	VEĽKÝ DRAŽDIAK
C-3	MALÝ DRAŽDIAK
C-4	ŠTRKOVECKÉ JAZERO
C-5	KUCHAJDA
C-6	ZLATÉ PIESKY
C-7	VAJNORSKÉ JAZERO
C-8	KAČÍNSKA DOLINA
C-9	KAMZÍK
C-10	GERULATA
C-11	RUSOVSKÉ JAZERO
C-12	JAROVSKÉ RAMENO
C-13	DEVÍNSKY HRAD
C-14	SANDBERG
C-15	SLAVÍN
C-16	HORSKÝ PARK
C-17	KAČÍN
C-18	BRATISLAVSKÝ HRAD
C-19	HISTORICKÉ CENTRUM MESTA
C-20	MEDICKÁ ZÁHRADA
C-21	GRASALKOVIČOVA ZÁHRADA
C-22	BOTANICKÁ ZÁHRADA
C-23	ZOOLOGICKÁ ZÁHRADA
C-24	SAD JANKA KRÁĽA

ČÍSLO	KRAJINÁRSKE DOMINANTY A VÝHLADOVÉ BODY
D-1	KRÁĽOVA HORA
D-2	HLAVÁČIKOVA ULICA
D-3	ULICA JÁNA STANISLAVA
D-4	DLHÉ DIELY
D-5	ULICA HANY MELIČKOVEJ
D-6	ULICA STARÉ GRUNTY
D-7	PLACHÉHO ULICA
D-8	BUKOVÉ
D-9	MOST LAFRANCONI
D-10	MOST SNP
D-11	TYRŠOVO NÁBREŽIE
D-12	STARÝ MOST
D-13	MOST APOLLO
D-14	PRÍSTAVNÝ MOST
D-15	PEČŇA
D-16	BRATISLAVSKÝ HRAD
D-17	MICHALSKÝ MOST
D-18	SLAVÍN
D-19	STRÁŽE
D-20	KALVÁRIA
D-21	DEVÍNSKA KOBYLA
D-22	ZEČÁK
D-23	BOKY
D-24	PROBOSTOVÉ
D-25	DEVÍN

ČÍSLO	KRAJINÁRSKY VÝZNAMNÉ KULTIVUJÚCE ZÁSAHY
K-1	SANDBERG
K-2	DEVÍNSKA KOBYLA
K-3	DEVÍNSKE ALÚVIUM MORAVY
K-4	KREMATÓRIUM A URNOVÝ HÁJ
K-5	KAČÍN
K-6	KAČÍNSKA DOLINA
K-7	KAMZÍK
K-8	SLAVÍN
K-9	HORSKÝ PARK
K-10	MEDICKÁ ZÁHRADA
K-11	NÁBREŽIE ARM. GEN. LUDVÍKA SVOBODU
K-12	ORTODOXNÝ ŽIDOVSKÝ CINTORÍN
K-13	BRATISLAVSKÝ HRAD
K-14	GRASALKOVIČOVA ZÁHRADA
K-15	NÁMESTIE SLOBODY
K-16	DEVÍNSKY HRAD
K-17	SIHOŤ
K-18	BOTANICKÁ ZÁHRADA
K-19	ZOOLOGICKÁ ZÁHRADA
K-20	ŠTRKOVECKÉ JAZERO
K-21	VEĽKÝ DRAŽDIAK
K-22	RUSOVSKÝ PARK
K-23	STAROHÁJSKY OSTROV
K-24	SAD JANKA KRÁĽA
K-25	TYRŠOVO NÁBREŽIE
K-26	DOLNÝ LONGTÁL
K-27	CINTORÍN SLÁVIČIE ÚDOLIE
K-28	CINTORÍN VRAKUŇA
K-29	OSTREDKY
K-30	MARTINSKÝ CINTORÍN

- © PRISPIEVATELIA OPENSTREETMAP, 2022
- © METROPOLITNÝ INŠTITÚT BRATISLAVY, 2021
- © EUROSENSE 2017, 2019
- © GKÚ BRATISLAVA, NLC, 2021
- © ŠOP SR, 2021
- © SAŽP, 2021
- © PAMIATKOVÝ ÚRAD SR, 2021
- © ŠGÚDŠ, 2021
- ZBGIS®, ÚGKK SR, 2021
- © SHOCART, 2021

NÁZOV:

VÝKRES KRAJINNO-EKOLOGICKÉHO HODNOTENIA

LEGENDA

SPRACOVATEĽ:

PAMARCH, S. R. O.



ROK:
2022

AUTORI:

D. DANIŠ, J. FUSKA, J. MODRANSKÝ, E. PAUDITŠOVÁ,
M. PIKALÍK, T. REHÁČKOVÁ